




















## na działce nr 569/3, skala 1:500

### OBIEKTY ISTNIEJĄCE:

- 
- GRANICE WŁAŚNOSTCI
- SIĘĆ WODOCIĄGOWA
- SIĘĆ KANALIZACJI SANITARNEJ
- SIĘĆ KANALIZACJI DESZCZOWEJ
- PRZYŁĄCZE ENERGETYCZNE
- SIĘĆ ELEKTRYCZNA NAPOWIETRZNA
- SIĘĆ TELETECHNICZNA
- SIĘĆ GAZOWA
- OGRODZENIE
- ISTNIEJĄCY DRZEWOSTAN

ISTNIEJĄCY BUDYNEK SZKOŁY

## OBIEKTY PROJEKTOWANE

- |   |   |
|---|---|
|  | PROJEKTOWANY WĄTOKŁAP   |
|  | WYKONCZONA SĄTUTICZKA BOKSA<br>WYKONCZONYCH - POLIMEROWY                            |
|  | PROJEKTOWANE PROGI WENIOWANE<br>(KOSTKA BRIOWA, SZARA - BIAŁA)                      |
|  | PROJEKTOWANE WIEKSA PODSTOŁOWE<br>(KOSTKA BRIOWA, SZARA-BIAŁA)                      |
|  | PROJEKTOWANY CHOCINK<br>(KOSTKA BRIOWA, SZARA-BIAŁA)                                |
|  | PROJ. OŚWIETLENIE TERENU, WYS. 8m   |
|  | PROJ. OGRÓDZENIE BOKS, PRZYKRYCIWITY WYS. 4m  |
|  | FUNKCJA W OGRÓDZENIU BOKSA  |
|  | BRAMA W OGRÓDZENIU BOKSA  |
|  | MIEJSZA SIĘDZĄCE W FORMIE BUDOWLI ZEWNĘTRZNYCH<br>PULSOWY BETONOWE                  |
|   | ODPOWIEDNIE LINIOWE   |
|    | PROJEKTOWANY ŚCIECZ PRZEMIANOWY<br>PROJEKTOWANY WERSIŁCZNY Z<br>PRZYKRYCIWITYCH ROY |
|    | PROJEKTOWANE PRZYKRYCIWITYCH ODPOWIEDNIE  |
|    | PROJEKTOWANE STUDNIE KANALIZACJI ODPOWIEDNIE  |
|    | DRZEWA DO WYKONCZANIA   |
|    | STÓŁ (linearny) DO GIER PLANSZOWYCH   |
|    | ZEŚRĄCZ SŁONECZNY - ALUMINIOWY \$5,5m   |
|    | SZKOLNA STACJA METEOROLOGICZNA  |
|    | STÓŁ DO PING-PONGA  |

[illegible]

## MAPA DO CELÓW PROJEKTOWYCH

skala 1:500

województwo: łódzkie  
powiat: łódź-śródmieście  
j. ewid.: 121309\_5, Zator - ob. wsi  
ob. nr.: 0001, Graboszyce  
id. działy: 121309\_5, 0001, 569/3.  
Układ współrz. poziomych - "2000"  
Poziom odniesienia wysokości: Krasztadt, 86

*Powstała na podstawie istniejącej mapy zasadniczej oraz nowego pomiaru. Wykazane na mapie granice nieruchomości przyjęto według stanu uwidocznionego w ewidencji gruntów i budynków.*

Nie wyklucaz się istnienie w terenie innego uzbudowania na mapie zosadzonej. Nijeszta moza zostala wykonana z ustaleniem dobiecia dol. Sluzebnosci guntowych. W aspekte wieczytel brol ujamionych sluzebnosci guntowych.

Zaktualizowano według stanu z dnia 12.12.2017 r.

*Legenda:*

- główna obszar objętego okalizacją  
linie rozgraniczające teren o różnym przeznaczeniu  
linie różnych rodzajów zagospodarowania  
nieprzekraczalna linia zabudowy  
zosięgi oddziaływania dźwiękowego głośnych dróg  
strefa ochrony konserwatorskiej

Wykonai dn.: 21.12.2017 r.

FHU GEO-LUK

31-417 Kraków, ul. Słonecznego 6/55  
BUDOWA  
32-640 Załot, Polec Kosciuszki 7  
NIP 677-203-10-59 REGON 12070821  
PKD 71.12.Z, 46.20.Z tel. 664-716-307

LECH KONCZEWSKI  
GEOSCIENCE INFORMATION SYSTEMS  
30-073 N. DR. 04, APT. 1000 WILSON ST. 02  
202-775-1111

[illegible]

SGG.6642 51+2015 w Wydawnictwie Naukowe, Kartografii  
i Gospodarki Nieruchomościami

A topographic map of the area around Grabosyce. The map shows a road network, a river, and a small pond. A blue circle highlights a specific location near a road and a small pond. The map includes contour lines and various geographical features.

*Orientacja w skali 1:10000*

$$\mathbb{Z}$$